









Im Plangebiet gilt:

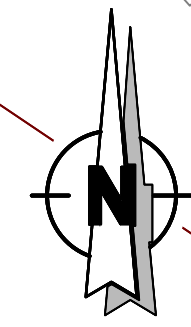
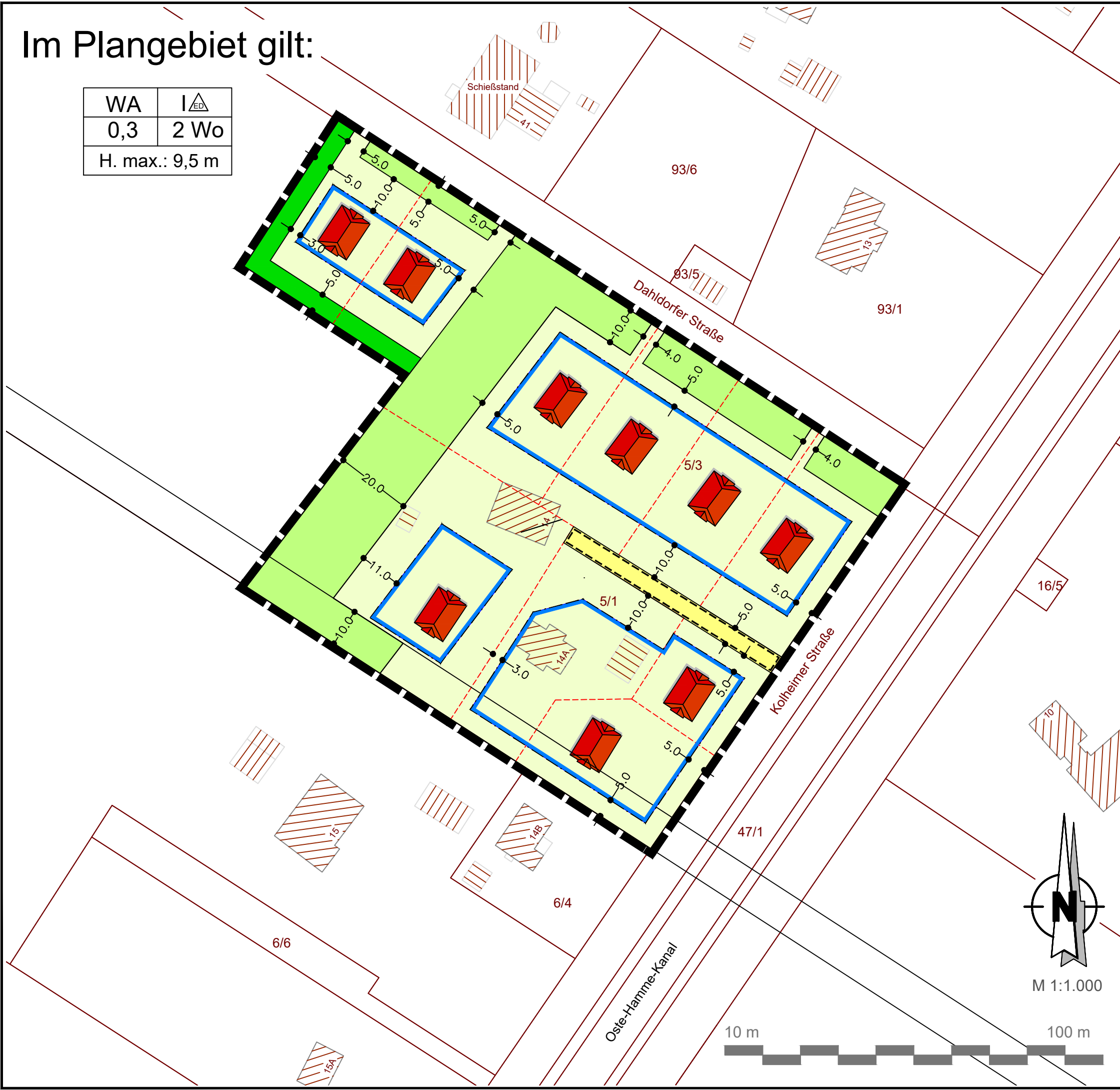
WA	I <sub>ED</sub>
0,3	2 Wo
H. max.: 9,5 m	

# Gemeinde Gnarrenburg

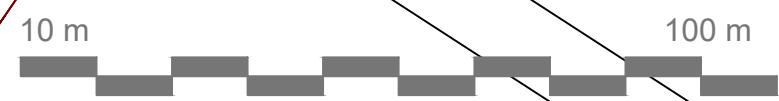
## Bebauungsplan Nr. 95 "Ortsmitte Findorf" - Bereich der 47. FNP-Änderung - Ideenskizze

### Legende

-  Erhalt von Bäumen und Sträuchern
-  Anpflanzen von Bäumen und Sträuchern
-  Sonstige Gartenfläche
-  Geplante Häuser
-  Geh-, Fahr- und Leitungsrecht
-  Vorschlag zur Parzellierung
-  Baugrenze
-  geplanter Geltungsbereich



M 1:1.000



Gemeinde Gnarrenburg, BB 95 "Ortsmitte Findorf", Proj. 27442 / 054, Größe A3

Bremen, den 05.03.2025