

Gemeinde Worpswede

"Gewerbe- und Sportanlagen Neu Sankt Jürgen", 3. Änderung

mit örtlicher Bauvorschrift

- Vorentwurf -



Präambel

Auf Grund des § 1 Abs. 3 und des § 10 des Baugesetzbuches (BauGB) sowie des § 58 des Niedersächsischen Kommunalverfassungsgesetzes (NKomVG) hat der Rat der Gemeinde Worpswede diesen Bebauungsplan Nr. 37 "Gewerbe- und Sportanlagen Neu Sankt Jürgen", 3. Änderung, bestehend aus der Planzeichnung, den textlichen Festsetzungen sowie der nebenstehenden örtlichen Bauvorschrift, als Satzung beschlossen.

Worpswede, den

(Schwenke)
Bürgermeister

Aufstellungsbeschluss

Der Verwaltungsausschuss der Gemeinde Worpswede hat in seiner Sitzung am die Aufstellung des Bebauungsplanes Nr. 37, 3. Änderung beschlossen. Der Aufstellungsbeschluss ist gemäß § 2 Abs. 1 BauGB am ortsüblich bekannt gemacht worden.

Worpswede, den

(Schwenke)
Bürgermeister

Planunterlagen

Kartengrundlage: Liegenschaftskarte
Maßstab: 1:1000
Quelle: Auszug aus den Geobasisdaten der Niedersächsischen Vermessungs- und Katasterverwaltung



Herausgeber: Landesamt für Geoinformation und Landesvermessung Niedersachsen
Regionaldirektion Otterndorf

Die Planungsgrundlage entspricht dem Inhalt des Liegenschaftskatasters und weist die städtebaulich bedeutsamen baulichen Anlagen sowie Straßen, Wege und Plätze vollständig nach (Stand vom). Sie ist hinsichtlich der Darstellung der Grenzen und der baulichen Anlagen geometrisch einwandfrei.

Die Übertragbarkeit der neu zu bildenden Grenzen in die Örtlichkeit ist einwandfrei möglich.

Gnarrenburg, den

Ö. b. v. I. Meyer-Gatzke

Planverfasser

Der Entwurf des Bebauungsplanes wurde ausgearbeitet von



Vahrner Straße 180
Tel.: (0421) 43 57 9-0
Fax.: (0421) 45 46 84

28309 Bremen
Internet: www.instara.de
E-Mail: info@instara.de

Bremen, den 19.10.2023

(instara)

Öffentliche Auslegung

Der Verwaltungsausschuss der Gemeinde Worpswede hat in seiner Sitzung am dem Entwurf des Bebauungsplanes und der Begründung zugestimmt und seine öffentliche Auslegung gemäß § 13a BauGB i. V. m. § 3 Abs. 2 BauGB beschlossen. Ort und Dauer der öffentlichen Auslegung wurden am ortsüblich bekannt gemacht. Der Entwurf des Bebauungsplanes und der Begründung haben vom bis gemäß § 3 Abs. 2 BauGB öffentlich ausgelegt.

Worpswede, den

(Schwenke)
Bürgermeister

Satzungsbeschluss

Der Rat der Gemeinde Worpswede hat den Bebauungsplan nach Prüfung der Anregungen gemäß § 3 Abs. 2 BauGB in seiner Sitzung am als Satzung (§ 10 Abs. 1 BauGB) sowie die Begründung beschlossen.

Worpswede, den

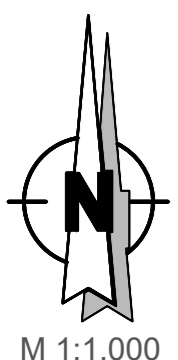
(Schwenke)
Bürgermeister

Inkrafttreten

Der Beschluss des Bebauungsplanes ist gemäß § 10 Abs. 3 BauGB am ortsüblich bekannt gemacht worden. Der Bebauungsplan ist damit am rechtsverbindlich geworden.

Worpswede, den

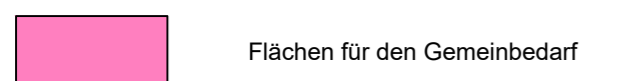
(Schwenke)
Bürgermeister



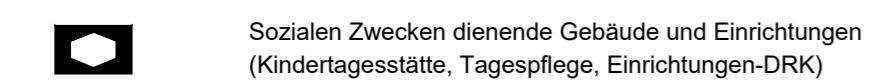
Planzeichenerklärung

(gemäß Planzeichenverordnung v. 1990)

Einrichtungen und Anlagen zur Versorgung mit Gütern und Dienstleistungen des öffentlichen und privaten Bereichs, Flächen für den Gemeinbedarf, Flächen für Sport- und Spielanlagen (§ 9 Abs. 1 Nr. 5 und Abs. 6 BauGB)



Flächen für den Gemeinbedarf



Sozialen Zwecken dienende Gebäude und Einrichtungen (Kindertagesstätte, Tagespflege, Einrichtungen-DRK)

Maß der baulichen Nutzung (§ 9 Abs. 1 Nr. 1 BauGB, § 16 BauNVO)

z.B. 0,7 Grundflächenzahl / GRZ

Bauweise, Baulinien, Baugrenzen (§ 9 Abs. 1 Nr. 2 BauGB §§ 22 und 23 BauNVO)

o Offene Bauweise

Baugrenze

Verkehrsflächen (§ 9 Abs. 1 Nr. 11 und Abs. 6 BauGB)

Ein- / Ausfahrtbereich

Planungen, Nutzungsregelungen, Maßnahmen und Flächen für Maßnahmen zum Schutz, zur Pflege und zur Entwicklung von Boden, Natur und Landschaft (§ 9 Abs. 1 Nr. 20, 25 und Abs. 6 BauGB)

Umgrenzung von Flächen mit Bindungen für Bepflanzungen und für die Erhaltung von Bäumen, Sträuchern und sonstigen Bepflanzungen sowie von Gewässern (siehe textliche Festsetzungen)

Zu erhaltende Bäume (siehe textliche Festsetzungen)

Sonstige Planzeichen (§ 9 BauGB und §§ 1 und 16 BauNVO)

Grenze des räumlichen Geltungsbereichs des Bebauungsplans

Textliche Festsetzungen

1. Maß der baulichen Nutzung

1.1 Maximal zulässige Höhe baulicher Anlagen

Die zulässige Höhe baulicher Anlagen wird auf 12 m begrenzt (§ 16 Abs. 2 Nr. 4 BauNVO). Überschreitungen durch untergeordnete Gebäudeteile (z. B. Schornsteine) sowie Überschreitungen durch Anlagen zur Nutzung solarer Strahlungsenergie können bis zu 1,0 m zugelassen werden (§ 31 BauGB i. V. m. § 16 Abs. 6 BauNVO). Als Bezugshöhe gilt die Höhe der Oberkante der Fahrbahnmitte der Straße Am Mühlendamm; Bemessungspunkt ist die Mitte des an die Straße angrenzenden Grundstücks (§ 18 Abs. 1 BauNVO).

1.2 Überschreitung der Grundflächenzahl

Eine Überschreitung der festgesetzten Grundflächenzahl ist nicht zulässig (§ 19 Abs. 4 Satz 3 BauNVO).

2. Flächen mit Bindungen für Bepflanzungen / Pflanzherhalt

Innerhalb der Flächen mit Bindungen für Bepflanzungen und für die Erhaltung von Bäumen, Sträuchern und sonstigen Bepflanzungen sowie von Gewässern ist der Gehölz- und Gewässerbestand zu erhalten (§ 9 Abs. 1 Nr. 25b BauGB). Abgänge sind durch Nachpflanzungen mit Gehölzen gleicher Art an ungefähr gleicher Stelle zu ersetzen (§ 9 Abs. 1 Nr. 25a BauGB).

3. Maßnahmen zum Schutz, zur Pflege und zur Entwicklung von Boden, Natur und Landschaft

In den gesondert gekennzeichneten Kronentraufbereichen sind jegliche Versiegelungen und die Anlage von Versickerungsanlagen (Mulden, Rigolen etc.) unzulässig sowie Abgrabungen und Auftragungen nur bis maximal 0,2 m zulässig (§ 9 Abs. 1 Nr. 20 BauGB).

4. Zulässigkeit von Garagen und Stellplätzen sowie Nebenanlagen

Garagen und Stellplätze i. S. d. § 12 BauNVO sowie Nebenanlagen i. S. d. § 14 BauNVO sind auch außerhalb der überbaubaren Grundstücksflächen zulässig, soweit die Festsetzung Nr. 3 oder landesrechtliche Vorschriften nicht entgegenstehen (§ 23 Abs. 5 BauNVO).

5. Grundstückszufahrten

Grundstücksein- und Ausfahrten sind nur in den gesondert gekennzeichneten Bereichen zulässig.

Nachrichtlicher Hinweise

Archäologische Denkmalpflege

Sollten in der Erde Sachen oder Spuren gefunden werden, bei denen Anlass zu der Annahme gegeben ist, dass sie Kulturdenkmale (Bodenfunde) sind, so ist dies unverzüglich dem Landkreis Osterholz als untere Denkmalschutzbehörde, der Gemeinde oder dem Nds. Landesamt für Denkmalpflege anzuzeigen (§ 14 Nds. Denkmalschutzgesetz). Zur Anzeige von Bodenfinden ist jeder am Bau Beteiligte verpflichtet.

Besonderer Artenschutz

Gemäß den Bestimmungen des § 44 Abs. 1 BNatSchG ist es verboten:

- 1. wild lebenden Tieren der besonders geschützten Arten nachzustellen, sie zu fangen, zu verletzen, zu töten oder ihre Entwicklungsformen aus der Natur zu entnehmen, zu beschädigen oder zu zerstören,
2. wild lebende Tiere der streng geschützten Arten und der europäischen Vogelarten während der Fortpflanzungs-, Aufzucht-, Mauser-, Überwinterungs- und Wanderungszeiten erheblich zu stören; eine erhebliche Störung liegt vor, wenn sich durch die Störung der Erhaltungszustand der lokalen Population einer Art verschlechtert,
3. Fortpflanzungs- oder Ruhestätten der wild lebenden Tiere der besonders geschützten Arten aus der Natur zu entnehmen, zu beschädigen oder zu zerstören,
4. wild lebende Pflanzen der besonders geschützten Arten oder ihre Entwicklungsformen aus der Natur zu entnehmen, sie oder ihre Standorte zu beschädigen oder zu zerstören.

Ergänzende Hinweise

Die Vorschriften des besonderen Artenschutzes des § 44 Bundesnaturschutzgesetz (BNatSchG) sind zu beachten. Zur Vermeidung der Zerstörung oder Beschädigung von Fortpflanzungs- und Ruhestätten besonders und / oder streng geschützter Arten (vgl. § 7 Abs. 2 Nr. 13 und 14 BNatSchG) sind

- a) Rodungs- und Fällarbeiten von Gehölzbeständen im Zeitraum vom 01. März bis 30. September zu vermeiden. In Ausnahmefällen ist bei Gehölzbeseitigungen innerhalb dieses Zeitraumes das Nichtvorhandensein von dauerhaftem und besetzten Nistplätzen sowie von besetzten Baumhöhlen (durch Vögel oder Fledermäuse) unmittelbar vor dem Eingriff zu überprüfen. Vor Beginn von Rodungs- und Fällarbeiten in der Zeit vom 01. Oktober bis 29. Februar sind Gehölze auf Baumhöhlen und ggf. darin überwinternde Arten sowie auf dauerhafte Nistplätze zu überprüfen.
b) Bestandsgebäude vor Durchführung von Abriss- oder Baumaßnahmen im Hinblick auf das Vorkommen von geschützten Fledermausarten in der Zeit der Wochenstubenbildung (Mai und Juni) sowie auf das Vorkommen von dauerhaftem und besetzten Nistplätzen zu überprüfen.

Werden Verbotstatbestände nach § 44 BNatSchG berührt, ist eine Ausnahmepflicht nach § 45 Abs. 7 BNatSchG bzw. eine Befreiung nach § 67 Abs. 2 BNatSchG bei der Unteren Naturschutzbehörde zu beantragen.

Bauordnungsrechtliche Festsetzung

(Örtliche Bauvorschrift gemäß § 9 Abs. 4 BauGB i. V. m. § 84 NBauO i.d.F. vom 03.04.2012, zuletzt geändert durch Artikel 3 des Gesetzes vom 10.11.2021 (Nds. GVBl. S. 739)

1. Freiflächengestaltung

Freiflächen und nicht überbaubare Grundstücksflächen sind im Plangebiet - mit Ausnahme der Zufahrten, Zugängen, zulässigen Stellplätzen sowie den zulässigen Nebenanlagen - als Grün-/Gartenflächen anzulegen und dauerhaft zu unterhalten. Die Anlage von überwiegend mit Gesteinsmaterial verschiedenster Körnung bedeckten Bodenflächen auf den Grundstücken ist unzulässig.

2. Ordnungswidrigkeiten gegen die örtliche Bauvorschrift

Gemäß § 80 Abs. 3 NBauO handelt ordnungswidrig, wer der örtlichen Bauvorschrift zuwider handelt. Die Ordnungswidrigkeiten können gemäß § 91 Abs. 5 NBauO mit einer Geldbuße geahndet werden.

Es gilt das Baugesetzbuch in der Fassung der Bekanntmachung vom 3. November 2017 (BGBl. I S. 3634), das zuletzt durch Artikel 3 des Gesetzes vom 12. Juli 2023 (BGBl. 2023 I Nr. 184) geändert worden ist.

Es gilt die Baunutzungsverordnung in der Fassung der Bekanntmachung vom 21. November 2017 (BGBl. I S. 3786), die zuletzt durch Artikel 2 des Gesetzes vom 3. Juli 2023 (BGBl. 2023 I Nr. 176) geändert worden ist.