




# Gemeinde Vollersode

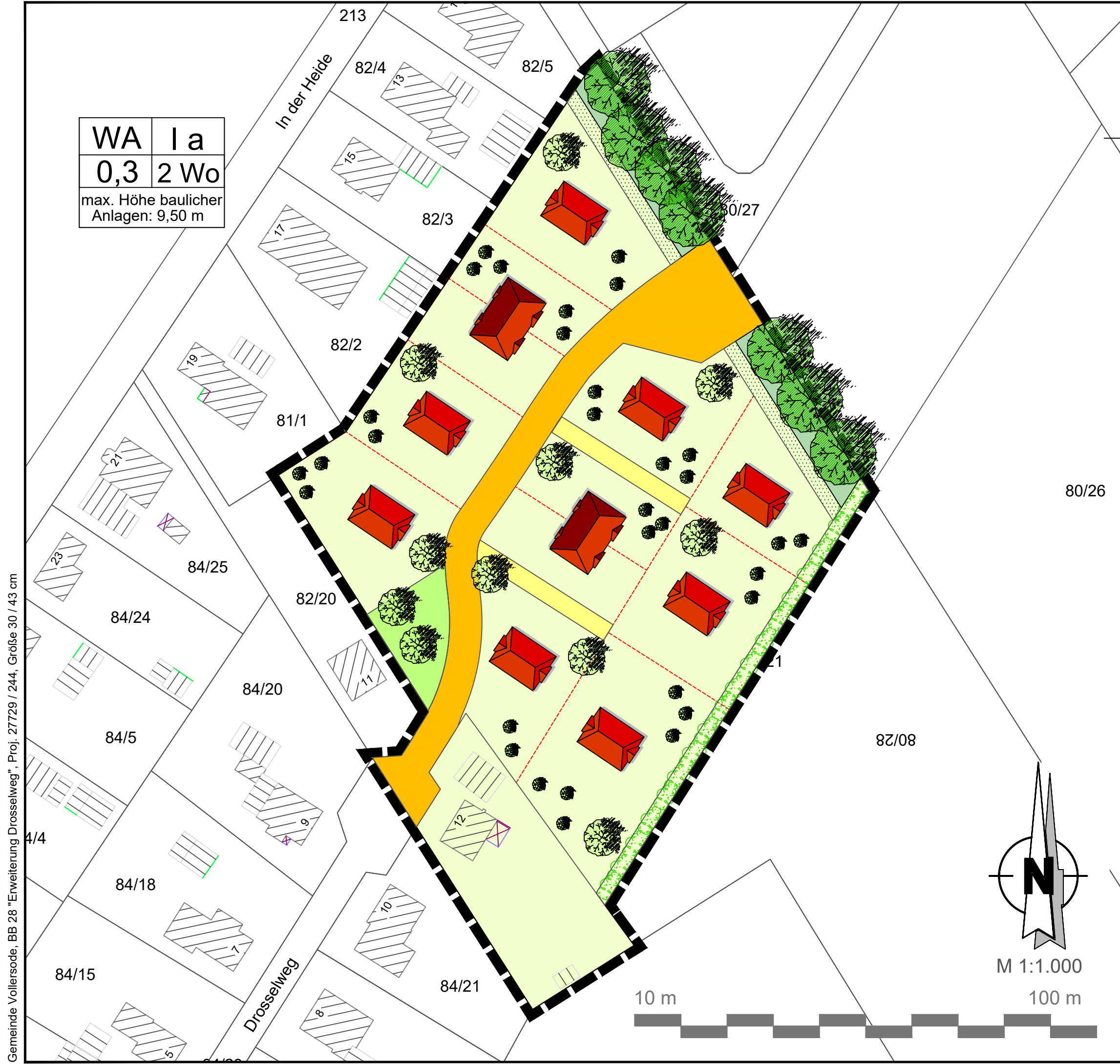
## Bebauungsplan Nr. 28 "Erweiterung Drosselweg"

Ideenskizze

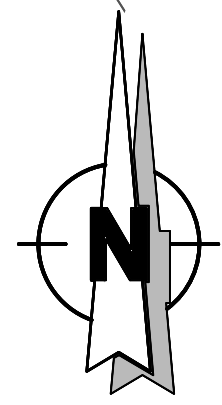
Legende

-  Anzupflanzende Einzelbäume
-  Zu erhaltende Einzelbäume
-  Öffentliche Grünfläche
-  Sonstige Gartenfläche
-  Schutzstreifen
-  Anzupflanzende Hecken und Sträucher
-  Geplante Gebäude
-  Geplante Straße
-  Stichwege
-  Vorschlag zur Parzellierung
-  Geltungsbereich des Bebauungsplanes

WA	Ia
0,3	2 Wo
max. Höhe baulicher Anlagen: 9,50 m	



Gemeinde Vollersode, BB 28 "Erweiterung Drosselweg", Proj. 27729 / 244, Größe 30 / 43 cm



M 1:1.000

